

Wykonawca:



**Zakład Usług Geologicznych i Projektowych
Budownictwa i Ochrony Środowiska**

35-317 Rzeszów, ul. Budziwojska 79, tel: (017)2302023, fax: (017)2293364
e-mail: biuro@geotech.rzeszow.pl

Inwestor:

**Generalna Dyrekcja Dróg Krajowych i Autostrad Oddział w Łodzi
ul. Roosevelta 9, 90-056 Łódź**

Zlecniodawca:

**MOSTY KATOWICE Sp. z o.o.,
ul. Rolna 12, 40-555 Katowice**




Tytuł opracowania:

**Dokumentacja Geologiczno – Inżynierska
dla potrzeb ustalenia geotechnicznych warunków
posadowienia obiektów budowlanych drogi ekspresowej S8
na odcinku węzeł „Walichnowy” – węzeł „Wrocław” (A1)
odcinek 1a, od km 192+756,65 do 203+750**

**gminy: Rzgów, Miasto Rzgów, Tuszyń;
powiat: łódzki wschodni,
województwo: łódzkie.**

ZAŁĄCZNIKI GRAFICZNE – ZESZYT 1

MAPY

Stanowisko	Imię i nazwisko	Nr uprawnień	Podpis
Opracował:	mgr inż. Wacław Kawa	MŚ VII – 1399	
	mgr Paweł Kawa	WOJ. MAŁ. XI-0105	
Prezes Zarządu:	mgr inż. Grzegorz Czudec		
Data:	Nr egzemplarza:	Nr archiwalny:	
11-2010	2	1120	

DROGA EKSPRESOWA S8 Węzeł Walichnowy - Węzeł Wrocław (A1) Odcinek 1a

MAPY

ZAWARTOŚĆ:

ZAŁ. 1.1. MAPA SYTUACYJNA

ZAŁ. 1.2. MAPA DOKUMENTACYJNA

ZAŁ. 1.3. MAPA GEOLOGICZNO-INŻYNIERSKA

ZAŁ. 1.4. MAPA LOKALIZACJI ŹŁÓŻ